

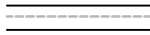


CROQUIS DE UBICACIÓN



REFERENCIAS

-  PLAZOLETA
-  CALLE HABILITADA
-  CALLE SIN PAVIMENTAR



SISTEMA DE INFORMACIÓN GEOGRÁFICA

LOCALIDAD: **18 DE JULIO PUEBLO NUEVO**
 ITEMS: AMANZANADO NOMENCLATOR

ACTUALIZADO: ENERO 2023